

DEMANDE DE RÉALISATION, DE MODIFICATION OU DE SECTIONNEMENT DE RACCORDEMENT AU RÉSEAU PUBLIC DE DISTRIBUTION DE GAZ NATUREL POUR UNE INSTALLATION DE CONSOMMATION (particulier, professionnel ou collectivité)

1. DOCUMENTS CONSTITUTIFS DU DOSSIER D'UNE DEMANDE DE RACCORDEMENT

Pour établir une proposition de raccordement au réseau de Gaz naturel, Vialis vous remercie de compléter le formulaire suivant (éventuellement avec l'aide de votre installateur) et de le retourner, accompagné **obligatoirement** :

- du plan permettant de localiser la parcelle (par exemple le plan cadastral fourni lors de votre demande de permis de construire),
- du plan de masse de la construction, avec l'emplacement souhaité du coffret en limite de parcelle (en précisant l'échelle),
- de l'emplacement souhaité du compteur dans la construction (à indiquer sur le plan de masse),
- d'une copie du permis de construire qui vous a été délivré (ou copie du permis d'aménager ou de la déclaration préalable le cas échéant), si votre opération y est soumise,
- d'une photographie de l'environnement de votre projet.

2. LOCALISATION PRÉCISE DU CHANTIER DE CONSTRUCTION

Adresse du chantier

N° et nom de la voie :

Complément d'adresse (bâtiment / étage / n° de lot) :

Code postal :

Commune :

3. DEMANDE

3.1 Objet de la demande

Nouveau branchement

Branchement existant :

Déplacement du coffret,

Point de raccordement supplémentaire (passage d'une maison individuelle en collectif),

Modification du mode de distribution (chauffage collectif en chauffage individuel),

Modification de puissance (passage du chauffage fioul au Gaz naturel),

Suppression du branchement existant.

Pression de service demandée : 21 mBar 300 mBar

3.2 Destination du raccordement

Domestique individuel,

Collectif (à partir de 2 compteurs) Nombre d'étages RDC+ : (fournir le dossier de branchement),

Professionnel, Entreprise ou Collectivité publique.

4. ÉCHÉANCE SOUHAITÉE

Date envisagée de mise en service ou de sectionnement de votre installation de Gaz naturel ou date d'emménagement :





5. INTERVENANTS

5.1 Demandeur du raccordement :

M. ou Mme (nom, prénom) }
 La société }
 La collectivité locale }

Le cas échéant, représenté(e) par M. ou Mme , dûment habilité(e) à cet effet.

Adresse actuelle

N° et nom de la voie :

Code postal :

Commune :

Téléphone :

Mobile :

E-mail :



5.2 Adresse de facturation si elle est différente de l'adresse du demandeur ou du tiers mandaté

Adresse de l'envoi de la facture de raccordement

Nom / Dénomination :

N° et nom de la voie :

Code postal :

Commune :



5.3 Tiers habilité (qui assure tout ou partie du suivi de la demande de raccordement)

Il s'agit d'un fournisseur de gaz, d'un autre professionnel ou d'un particulier.

Le demandeur du raccordement a-t-il habilité un tiers ? Non Oui

Si oui, merci de renseigner les éléments suivants :

Le tiers dispose d'une autorisation (elle permet au tiers d'exprimer la demande de raccordement auprès de Vialis, de prendre connaissance des informations relatives au raccordement objet de cette autorisation).

Le tiers dispose d'un mandat (il permet d'habiliter un tiers pour agir au nom et pour le compte du demandeur ; dans ce cas, l'interlocuteur de Vialis est le mandataire). Dans le cadre de ce mandat, pour la construction décrite dans ce formulaire, le demandeur du raccordement donne pouvoir au tiers habilité de :

signer en son nom et pour son compte la proposition de raccordement, celle-ci étant rédigée au nom du : mandant
 mandataire au nom et pour le compte du mandant,
 procéder en son nom aux règlements financiers relatifs au raccordement.

Important : dans le cadre d'une demande de raccordement simultanée " Consommation plus Production ", un seul mandat peut être délivré à un tiers, qui sera l'interlocuteur de Vialis et agira au nom et pour le compte du demandeur pour l'ensemble.

Une copie du mandat ou de l'autorisation doit être jointe à ce formulaire de demande de raccordement.

Personne / société habilitée :

Le cas échéant, représenté(e) par M. ou Mme , dûment habilité(e) à cet effet.

Adresse

N° et nom de la voie :

Code postal :

Commune :

Téléphone :

Mobile :

E-mail :





5.4 Coordonnées du maître d'œuvre :

Architecte	Bureau d'études	Constructeur
Raison sociale :	Interlocuteur :	
N° et nom de la voie :		
Code postal :	Commune :	
Téléphone :	Mobile :	E-mail :



5.5 Coordonnées de l'installateur :

Il s'agit de votre chauffagiste.

Nom :

N° et nom de la voie :

Code postal : Commune :

Téléphone : Mobile : E-mail :



5.6 Coordonnateur SPS (Sécurité et de protection de la santé) :

Nom :

N° et nom de la voie :

Code postal : Commune :

Téléphone : Mobile : E-mail :



6. PRÉCISIONS TECHNIQUES

6.1 Nouveau branchement

Puissance totale demandée pour un **nouveau** branchement : kW

Nombre de compteurs demandé :

Puissance par compteur : kW

(si les puissances sont différentes, merci de les préciser au point 9, dans la partie "Observations").



6.2 Modification du branchement

Si **modification** d'un branchement existant :

Puissance actuelle : kW Puissance supplémentaire : kW

Nombre de compteurs actuels : Nombre de compteurs supplémentaires :

Puissance par compteur : kW

(si les puissances sont différentes, merci de les préciser au point 9, dans la partie "Observations").





7. DEMANDE D'ÉTUDE ET CERTIFICATION DES DONNÉES

Je demande une étude de **raccordement** au réseau Public de Distribution

Oui Non

Je dispose des éléments d'informations nécessaires concernant l'autorisation d'urbanisme demandée ci-dessous.

Je prends note que Vialis selon les textes en vigueur :

- me fera parvenir une Proposition Technique et Financière relative à la part des équipements à ma charge.

Cette Proposition Technique et Financière initiale n'est pas facturée. Néanmoins, toute nouvelle Proposition Technique et Financière demandée pour le même objet et dans un délai d'un an sera facturée selon les modalités du catalogue de prestations de Vialis (catalogue disponible sur le site **energies.vialis.net**).

.....

Je demande une étude de **faisabilité** concernant l'alimentation en Gaz naturel de mon projet

Oui Non

Je ne dispose pas des éléments d'informations nécessaires concernant l'autorisation d'urbanisme demandée ci-dessous.

Je prends note que selon les textes en vigueur :

- Vialis me fera parvenir une **estimation** chiffrée de l'ensemble des coûts liés à la faisabilité technique,
- l'étude de faisabilité me sera transmise à titre d'information, elle est non-engageante pour Vialis en terme de solution technique, de prix ou de validité,
- la disponibilité des capacités du réseau, lors de la réalisation effective du projet ne m'est pas garantie.

Une étude de faisabilité ou de raccordement a-t-elle déjà été réalisée pour ce projet ?

Si Oui, numéro d'affaire du dossier Vialis : Non

P.m. : Pour toute autre situation non prévue par le présent document, merci de joindre un courrier explicatif précisant votre demande.



INFORMATION SUR L'AUTORISATION D'URBANISME

Oui, mon projet nécessite une Autorisation d'Urbanisme (permis de construire, permis d'aménager, déclaration préalable, etc.)

Numéro de l'Autorisation d'Urbanisme :

Date de dépôt de l'Autorisation d'Urbanisme :

Joindre obligatoirement la copie de l'accord de l'Autorisation d'Urbanisme.

Non, mon projet ne nécessite pas d'Autorisation d'Urbanisme.

Dans ce cas, l'intégralité des frais de raccordement sera à ma charge (art. 18 loi 2000-108 du 10 février 2000) et détaillée dans la Proposition Technique et Financière qui sera établie par Vialis.



8. RACCORDEMENT SIMULTANÉ D'UNE INSTALLATION DE PRODUCTION D'ÉLECTRICITÉ D'UNE PUISSANCE INFÉRIEURE À 36 KVA À COLMAR ET/OU D'UNE INSTALLATION DE CONSOMMATION D'ÉLECTRICITÉ

En même temps que le raccordement de votre installation de consommation de Gaz naturel, demandez-vous :

- le raccordement simultané d'une installation de production d'électricité ?

Oui Non

- le raccordement simultané d'une installation de consommation d'électricité ?

Oui Non

Si oui, vous devez joindre à cette demande le formulaire correspondant à votre projet.

Ces formulaires sont disponibles sur **energies.vialis.net** ou auprès des accueils de Vialis.





6.3 Utilisation

Chauffage

Cuisson

Eau chaude

9. OBSERVATIONS (précisions concernant la demande et la nature du chantier)



10. VALIDATION DES INFORMATIONS

Vialis établira une proposition de raccordement à partir des éléments que vous avez indiqués dans ce formulaire.

Je certifie que les informations indiquées dans ce formulaire sont exactes et souhaite recevoir une proposition de raccordement basée sur ces éléments.



11. RÉCAPITULATIF DES PIÈCES À JOINDRE AU FORMULAIRE

Pièce	Est-elle obligatoire ?	
Les 6 pages du formulaire	Oui	<input type="checkbox"/>
Plan de situation	Oui	<input type="checkbox"/>
Plan de masse (1/500 ^{ème} et/ou 1/200 ^{ème})	Oui	<input type="checkbox"/>
Accord de l'Autorisation d'Urbanisme	Oui (non nécessaire pour une demande d'étude de faisabilité)	<input type="checkbox"/>
Photo du terrain à raccorder	Non, mais vivement souhaitée pour traiter la demande dans les meilleurs délais	<input type="checkbox"/>
Mandat / autorisation	Oui, si appel à un tiers habilité	<input type="checkbox"/>



12. COMMENT NOUS RETOURNER VOS DOCUMENTS ?

Par courrier :

Par mail :

Vialis - Agence de Colmar
Département Commercial Énergies
10 rue des Bonnes Gens
CS 70187 - 68004 COLMAR Cedex

Vialis - Agence de Neuf-Brisach
2 rue Michel Marsal
68600 NEUF-BRISACH

distribution@vialis.net

Merci d'avoir pris le temps de compléter ce formulaire.

La collecte et l'utilisation des données transmises via cette fiche de renseignement ont pour finalité de nous permettre

- de traiter votre demande d'étude de raccordement au réseau public de distribution d'électricité ou de gaz naturel,
- de traiter votre demande d'étude de faisabilité concernant l'électrification de votre projet ou son alimentation en gaz naturel et
- d'établir le devis correspondant à votre demande.

Les traitements réalisés sont nécessaires à l'exécution de mesures précontractuelles prises à votre demande (article 6 §1 b) RGPD).

Sur la base des éléments transmis, Vialis vous retournera les résultats de la ou des études réalisées et établira la Proposition Technique et Financière (PTF) correspondante. Les éléments transmis sont conservés 10 ans à compter de la date d'envoi de cette fiche de renseignement, ou en cas d'acceptation de la PTF, conformément à notre Politique relative aux données personnelles.

Pour plus d'informations sur la façon dont nous traitons vos données ou pour exercer vos droits, vous pouvez consulter notre [Politique relative aux données personnelles \(energies.vialis.net/donnees-personnelles\)](http://energies.vialis.net/donnees-personnelles).

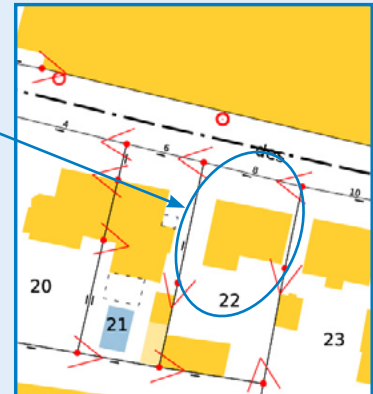
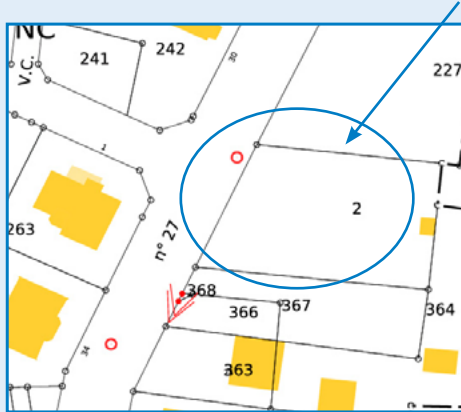




ANNEXE : EXEMPLES DE PLANS ET PHOTOS ATTENDUS

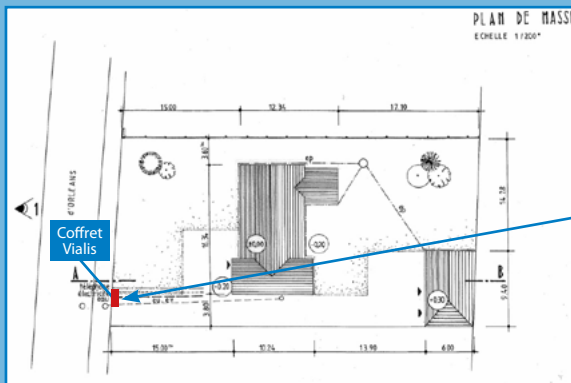
1. PLAN DE LOCALISATION DE LA PARCELLE

Plan permettant de localiser votre terrain (par exemple le plan cadastral fourni lors de votre demande de permis de construire ou un extrait cadastral que vous pouvez consulter sur www.cadastre.gouv.fr).



2. PLAN DE MASSE

C'est un plan «vu d'avion», fourni avec votre demande de permis de construire mais que vous pouvez réaliser vous-même.



Indiquer l'emplacement **souhaité du coffret** en limite de parcelle.

Nous attirons votre attention sur le fait que l'emplacement définitif du coffret est conditionné par la proximité du réseau de gaz naturel. Dans certains cas, il est donc possible que l'emplacement retenu soit différent de votre souhait. L'emplacement définitif de votre coffret extérieur vous sera précisé dans la proposition de raccordement.

3. PHOTOS

Si votre raccordement ne concerne pas une construction dans un lotissement déjà viabilisé, merci de nous communiquer une ou plusieurs photos (taille maximale : 400 ko) du terrain côté voie publique, en indiquant l'emplacement souhaité du coffret.



Indiquer l'emplacement **souhaité du coffret** en limite de parcelle.

